

Teilplan motorisierter Individualverkehr (MIV)

KGV Würenlos, 1:5'000, Beilage 1

Vorläufige Beurteilung vom: 18. Juni 2019

Mitwirkung vom: 18. Oktober 2019 bis 18. November 2019

Beschlossen vom Gemeinderat am: 20. April 2020

Der Gemeindeammann: Der Gemeindevorstand:

Kantonale Genehmigung:

Version: 20. April 2020

Belloli Raum- und Verkehrsplanung GmbH Altenburgerstrasse 49 5200 Brugg 062 822 52 01 info@belloli.org

Legende motorisierter Individualverkehr (MIV):

- bestehend: geplant:
- Hochleistungsstrasse (HLS)
 - Hauptverkehrsstrasse (HVS)
 - Verbindungsstrasse (VS)
 - Sammelstrasse (SS)
 - Erschliessungsstrasse (ES)
 - Verbindungsweg
 - Privatstrasse
 - Erschliessungsrichtung
 - Ausnahmetransportroute Typ I (b=6.50m)
 - Ausnahmetransportroute Typ II (b=5.00m)
 - Parkierungsanlage öffentlich
 - Park + Ride
 - Velo - Abstellplätze
 - Haltestellen des öffentlichen Verkehrs (Bus)
 - Haltestellen des öffentlichen Verkehrs (Bahn)
- Massnahmen
- Nr. 2: Stabilisierung Quartiernetze
 - Nr. 3: Stauverlagerung
 - Nr. 7/8: Fokus Aufenthaltsqualität und Gestaltung
 - Nr. 5/7/8: Optimierung Betrieb und Gestaltung
- Informationsinhalt
- Öffentliche Bauten / Anlagen
 - Publikumsintensive Anlage (Restaurant/Einkauf etc.)
 - Schule / Kindergarten
 - Bahnlinie
 - Gemeindegrenze
 - Baugebietsgrenze
 - Wald



Teilplan Fussverkehr (FV)

KGV Würenlos, 1:5'000, Beilage 2

Vorläufige Beurteilung vom: 18. Juni 2019

Mitwirkung vom: 18. Oktober 2019 bis 18. November 2019

Beschlossen vom Gemeinderat am: 20. April 2020

Der Gemeindeammann: Der Gemeindegeschreiber:

Kantonale Genehmigung:

Version: 20. April 2020

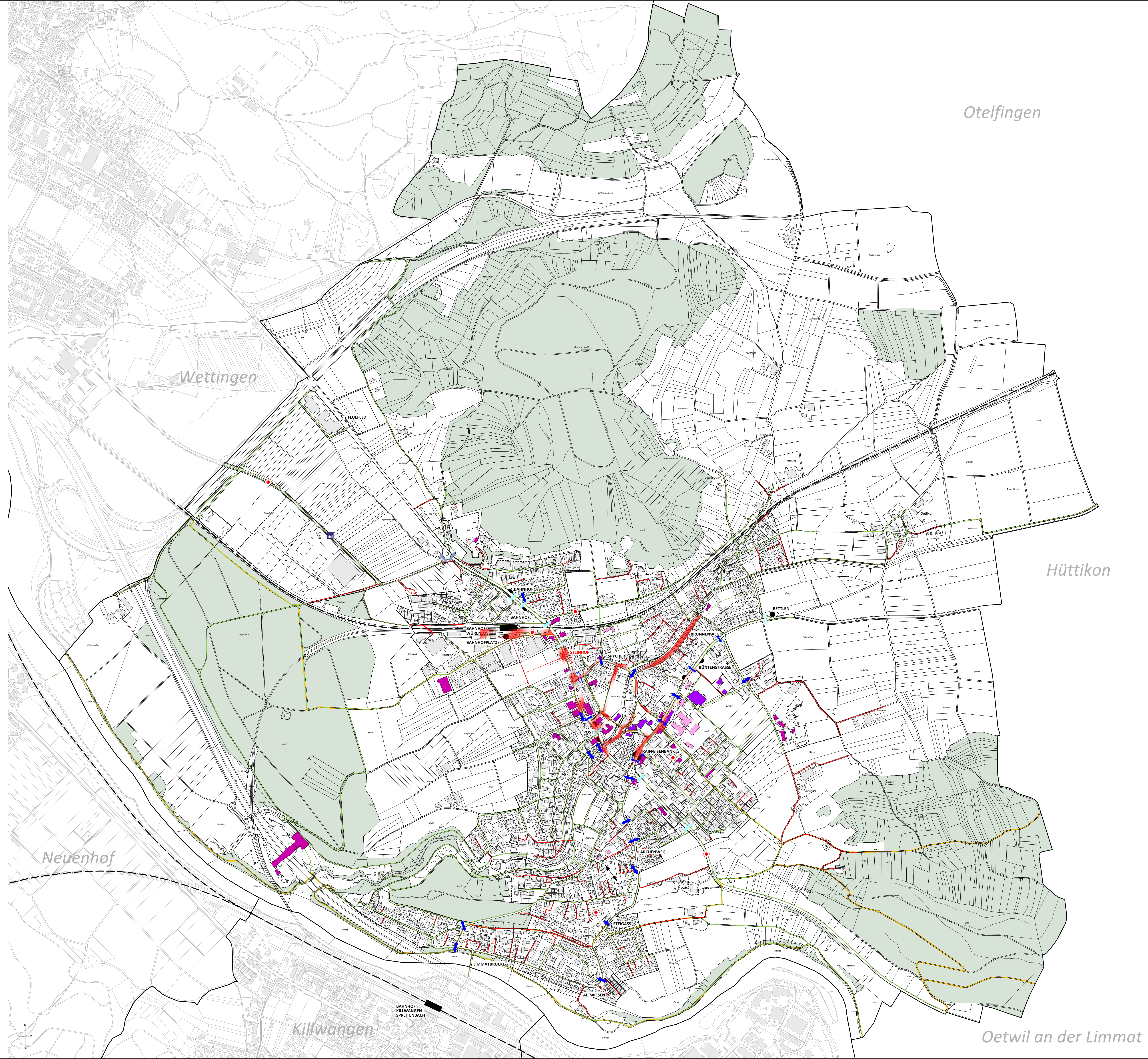
Belloli Raum- und Verkehrsplanung GmbH Altenburgerstrasse 49 5200 Brugg 062 822 52 01 info@belloli.org

Legende Fussverkehr (FV):

- | | | |
|------------|----------|---|
| bestehend: | geplant: | |
| | | Hauptroute Fussverkehr |
| | | Nebenroute Fussverkehr |
| | | Kantonaler Wanderweg |
| | | Fussweg mit Wegrecht |
| | | Fussgängerstreifen (ohne Schutzinsel) |
| | | Fussgängerstreifen (mit Schutzinsel) |
| | | Weitere Fussverkehrsquerung (mit Schutzinsel) |
| | | Haltestellen des öffentlichen Verkehrs (Bus) |
| | | Haltestellen des öffentlichen Verkehrs (Bahn) |

- Massnahmen
- Nr. 1: Fuss- und Veloverkehrsquerung
 - Nr. 4: Optimierung Buserschliessung
 - Nr. 7/8: Fokus Aufenthaltsqualität und Gestaltung
 - Nr. 19: Zählstelle Fuss- und Veloverkehr / Verkehrsmonitoring

- Informationsinhalt
- Öffentliche Bauten / Anlagen
 - Publikumsintensive Anlage (Restaurant/Einkauf etc.)
 - Schule / Kindergarten
 - Bahnlinie
 - Gemeindegrenze
 - Baugebietsgrenze
 - Wald



Teilplan Veloverkehr (VV)

KGV Würenlos, 1:5'000, Beilage 3

Vorläufige Beurteilung vom: 18. Juni 2019

Mitwirkung vom: 18. Oktober 2019 bis 18. November 2019

Beschlossen vom Gemeinderat am: 20. April 2020

Der Gemeindeammann: Der Gemeindegeschreiber:

Kantonale Genehmigung:

Version: 20. April 2020

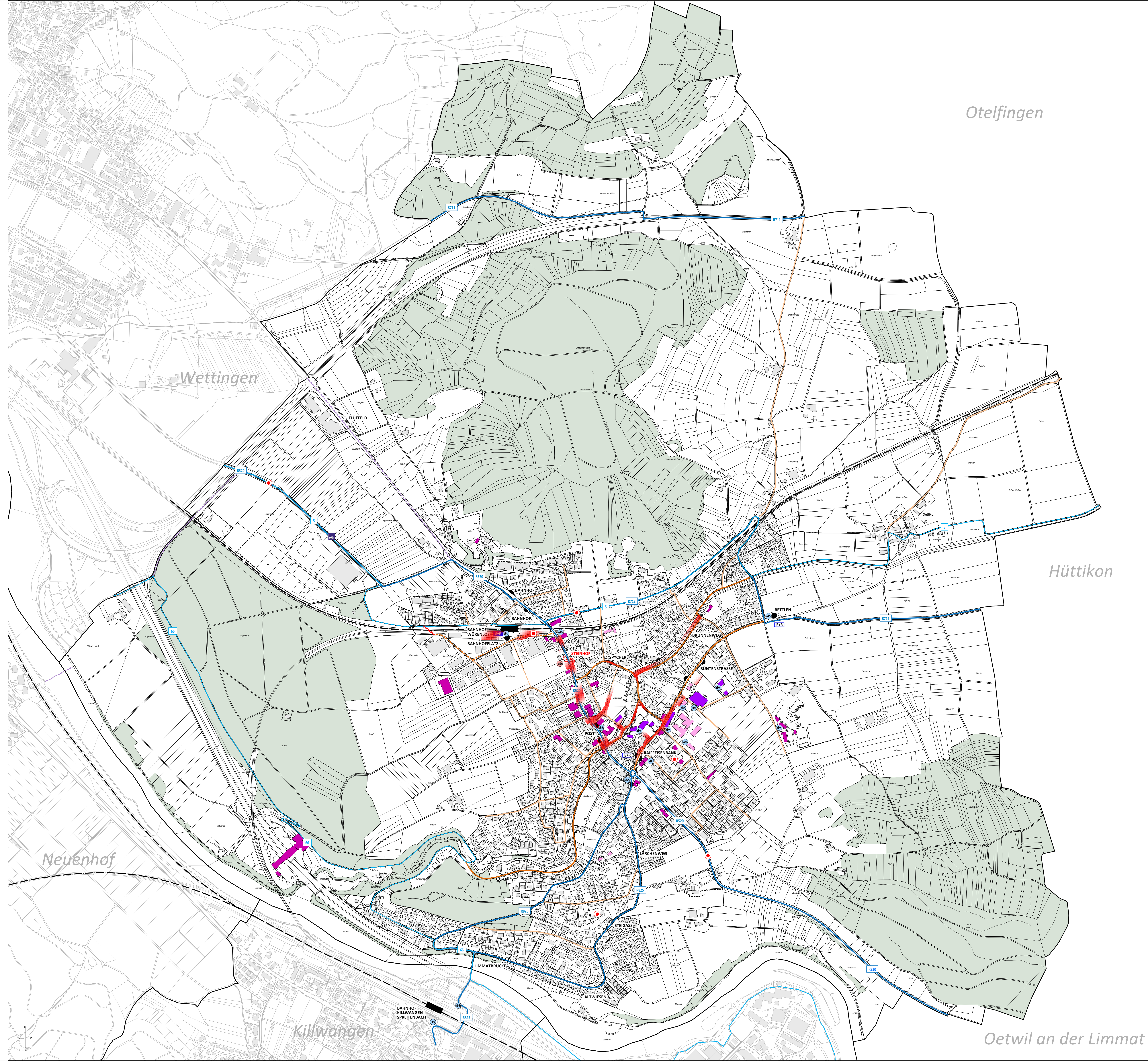
Belloli Raum- und Verkehrsplanung GmbH Altenburgerstrasse 49 5200 Brugg 062 822 52 01 info@belloli.org

Legende Veloverkehr (VV):

- | | | |
|------------|----------|---|
| bestehend: | geplant: | |
| | | Kantonale Radroute |
| | | Nationale Veloroute (Schweiz Mobil) |
| | | Regionale Radroute |
| | | Kommunale Hauptroute |
| | | Kommunale Nebenroute |
| | | Netzlücke (Lage schematisch) |
| | | Haltestellen des öffentlichen Verkehrs (Bus) |
| | | Haltestellen des öffentlichen Verkehrs (Bahn) |
| | | Velo - Abstellplätze |
| | | Bike + Ride |

- ### Massnahmen
- Nr. 1: Fuss- und Veloverkehrsquerung
 - Nr. 4: Optimierung Buserschliessung
 - Nr. 7/8: Fokus Aufenthaltsqualität und Gestaltung
 - Nr. 19: Zählstelle Fuss- und Veloverkehr / Verkehrsmonitoring

- ### Informationsinhalt
- Öffentliche Bauten / Anlagen
 - Publikumsintensive Anlage (Restaurant/Einkauf etc.)
 - Schule / Kindergarten
 - Bahnlinie
 - Gemeindegrenze
 - Baugebietsgrenze
 - Wald



Teilplan öffentlicher Verkehr (ÖV)

KGV Würenlos, 1:5'000, Beilage 4

Vorläufige Beurteilung vom: 18. Juni 2019

Mitwirkung vom: 18. Oktober 2019 bis 18. November 2019

Beschlossen vom Gemeinderat am: 20. April 2020

Der Gemeindeammann: Der Gemeindegeschreiber:

Kantonale Genehmigung:

Version: 20. April 2020

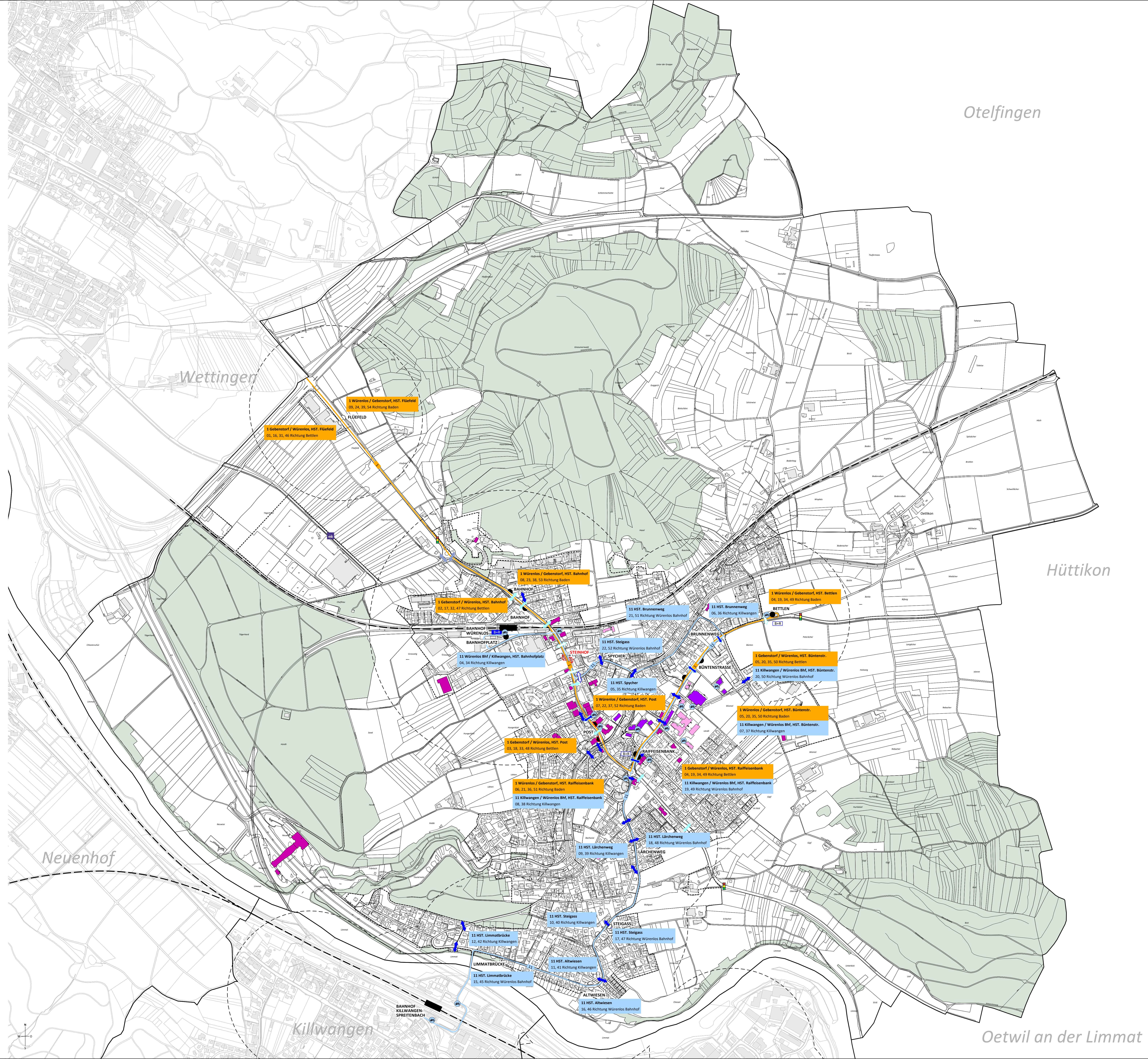
Belloli Raum- und Verkehrsplanung GmbH Altenburgerstrasse 49 5200 Brugg 062 822 52 01 info@belloli.org

Legende öffentlicher Verkehr (ÖV):

- bestehend: geplant:
- Buslinie mit Liniennummer
 - Busbucht
 - Fahrbahnhaltestelle
 - Haltestellen des öffentlichen Verkehrs (Bahn)
 - Fahrplan-Taktangaben
 - 300m / 500m Einzugsbereich der Haltestelle
 - Fussgängerstreifen (ohne Schutzinsel)
 - Fussgängerstreifen (mit Schutzinsel)
 - Weitere Fussverkehrsquerung (mit Schutzinsel)
 - Bike + Ride
 - Velo - Abstellplätze

- Massnahmen
- Nr. 3: Stauverlagerung mit Busbevorzugung
 - Nr. 4: Optimierung Buserschliessung

- Informationsinhalt
- Öffentliche Bauten / Anlagen
 - Publikumsintensive Anlage (Restaurant/Einkauf etc.)
 - Schule / Kindergarten
 - Bahnlinie
 - Gemeindegrenze
 - Baugebietsgrenze
 - Wald



Otelfingen

Hüttikon

Neuenhof

Killwangen

Oetwil an der Limmat